



**Агентство  
Интеграционных  
Инициатив**  
ассоциация

*Издание осуществлено с использованием средств гранта Президента Российской Федерации на развитие гражданского общества, предоставленного Фондом президентских грантов, проект № 20-2-017292*

# ВЕСТНИК ПРИГРАНИЧЬЯ

ВЫПУСК V




05/2021


**ВИТЕБСК**

**МОГИЛЕВ**

**СМОЛЕНСК**



## КОЛОНКА РЕДАКТОРА



Этот год в Агентстве интеграционных инициатив проходит под звездой светлейшего князя Григория Потемкина.

Поэтому в этом номере «Вестника приграничья» рассказываем как на приеме у гадалки: что было и что будет.

**БЫЛО:** делимся, как в мае прошел международный исторический квест «Чижево – малая родина Григория Потемкина».

**БУДЕТ:** анонсируем пресс- и инстаграм-тур «Дорогами Потемкина» в июне.

А «сердце успокоится» репортажем Светланы Макаренко о «потемкинской деревне» в Крыму.

Без геополитических вещей нынче никуда. Поэтому российско-белорусская повестка, вызывающая особенный интерес в последний год, этой весной как порадовала, так и озадачила. В этом номере сразу два текста на эту тему: репортаж с прибытия в Смоленск первой «ласточки», запущенной между Москвой и Минском, а также аналитический текст о безработице в Беларуси.

Про остальных соседей по постсоветскому пространству тоже не забываем: рассматриваем практически под лупой таджикско-киргизский конфликт.

И помним, что только культура остается вне политических сетей. Такая, какой она изображена в тексте «Дар бесценный...» доктора филологических наук Нины Максимчук...

Обсудить аспекты межкультурного взаимодействия мы предлагаем на страницах нашего нового научного журнала «**Ступени в науку**» и приглашаем к сотрудничеству всех желающих.

*С уважением, главный редактор Мария Демочкина*

*Позиция редакции может не совпадать с мнением авторов.*

## СОДЕРЖАНИЕ

### **Анонс**

Пресс- и инстаграм-тур «Дорогами Потемкина».....4

### **Наши проекты**

Исторический квест «Чижево – малая родина Григория  
Потемкина».....5

*Максимчук Н.* «Дар бесценный».....8

Наши проекты ждут вашей оценки!.....11

*Макаренко С.* Первая «потёмкинская».....13

### **Экспертное мнение**

*Костенков А.* Однодневная война у сложной границы: продолжится  
ли таджикско-киргизский конфликт?.....21

*Ридевский Г.* Уровень безработицы в регионах белорусского  
приграничья.....27

### **Вести приграничья**

*Суханова Ю.* Первая «Ласточка» весны.....32

## **Пресс- и инстаграм-тур «Дорогами Потемкина»**

10–11 июня 2021 года Агентство интеграционных инициатив проведет пресс- и инстаграм-тур «Дорогами Потемкина». 10 молодых журналистов и блогеров из России и Беларуси отправятся в Могилевскую область. Два дня они будут путешествовать по местам, связанным с именами императрицы Екатерины II и светлейшего князя Григория Потемкина.

В программе – прогулка по следам правительницы в Могилеве, посещение Дворца Потемкина в Кричеве, обед из аутентичных белорусских блюд того времени в деревне под Мстиславлем, мастер-класс по росписи пряников...

В качестве медиаэффекта тура мы ожидаем публикации от участников в официально зарегистрированных российских и белорусских СМИ, а также личных блогах с аудиторией не менее 1000 подписчиков.

Пресс- и инстаграм-тур «Дорогами Потемкина» пройдет в рамках проекта № 20-2-017292 «Дорогами Потемкина: по памятным местам князя-созидателя», поддержанного Фондом президентских грантов.

*Подробную информацию можно получить по электронной почте [aa11-world@yandex.ru](mailto:aa11-world@yandex.ru) или по телефону: +7-950-704-03-29 (Мария Демочкина).*

### Исторический квест «Чижево – малая родина Григория Потемкина»

20 студентов из Смоленска и Могилева сыграли в приключенческую игру «Чижево – малая родина Григория Потемкина». Мероприятие прошло 27 мая в Духовщинском районе.



Исторический квест – это интеллектуальная игра, которая включает в себя достижение цели через преодоление различных препятствий.

*«Потемкин родился на Смоленской земле, основал новые города, присоединил Крым, провел реформу обмундирования и какое-то время был практически соправителем Екатерины II. Каждому из этих фактов биографии Потемкина посвящена отдельная локация в квесте, всего их восемь, – рассказывают сценаристы и координаторы проекта **Ксения Апазиди** и **Инна Фатева**. – Каждой команде мы выдали маршрутный лист. На локациях*



*их ждали задания, за правильное выполнение которых они получали свой кусок карты. Из этих частей надо было как пазл собрать карту Российской империи времен Потемкина».*

При этом задания были совершенно разными: научиться вязать морской узел, угадать по фотографиям современников Григория Потемкина, найти в холодной воде Царского колодца, из которого, по легенде, пила Екатерина Великая, кольцо...

*«Я первый раз в Смоленской области. И я поражена красотой это края, – поделилась впечатлениями студентка инженерно-экономического факультета Российско-Белорусского университета **Татьяна Жарейко**. – Понравилась организация квеста. Столько много новой информации, но такая необычная и доступная подача! Мне кажется, Чижево – идеальное место для проведения квестов!»*

*«В Чижеве я немного погрузилась в детство – когда еще так побегаешь по деревне под пение птиц? И, конечно, здорово, что этими же тропами здесь когда-то ходил князь Потемкин, – восхищается секретарь Белорусского республиканского союза молодежи Могилевского института МВД **Варвара Серова**. – Мне понравилась сама подача информации через квест: не было скучно, зато получилось настоящее погружение в эпоху XVIII века».*

*«Мы серьезно готовились к квесту: прочитали много литературы о светлейшем князе и его родном селе Чижево, – рассказал третьекурсник факультета истории и права Смоленского государственного университета **Владислав Жуков**. – Квест получился интересным и познавательным. Точно знаю, что сегодняшний день не прошел зря!»*

Первое место заняла команда Смоленского государственного университета.



Второе разделили между собой студенты Российско-Белорусского университета из Могилева и Смоленского филиала РАНХиГС.



Почетная «бронза» досталась сборной из Смоленского филиала РЭУ им. Г.В. Плеханова.



Организатор квеста – Агентство интеграционных инициатив.

*Квест проведен в рамках проекта № 20-2-017292 «Дорогами Потемкина: по памятным местам князя-созидателя», поддержанного Фондом президентских грантов.*

*Подробный фотоотчет – в нашей группе [ВКонтакте](#).*

*Видео – по ссылке <https://youtu.be/EDqCsEVtH8Y>.*

## «Дар бесценный...»

24 мая мы отмечаем День славянской письменности и культуры. Этот день связан с памятью святых равноапостольных братьев Кирилла и Мефодия – первоучителей славянских. В Российской империи впервые праздник в честь славянских просветителей был широко отмечен в 1863 году – в год тысячелетия Моравской миссии Кирилла и Мефодия, итогом которой стало создание славянской азбуки. В СССР по инициативе мурманского писателя В.С. Маслова праздник был возрождён: в 1985 году – в год 1100-летия кончины Мефодия – день 24 мая был объявлен «праздником славянской культуры и письменности». В Российской Федерации ежегодно отмечается с 1991 года.

День славянской письменности и культуры отмечается во многих славянских странах: в Белоруссии, Болгарии, Молдове, Северной Македонии, Сербии, Словакии, Украине, Чехии. В некоторых из них праздник приходится на другие даты. Так, в Чехии и Словакии День святых равноапостольных братьев Кирилла и Мефодия (праздник славянской письменности) отмечается 5 июня – в день прихода братьев в Великую Моравию.

На славянских языках говорят в России, Белоруссии, Украине, Болгарии, Македонии, Сербии, Черногории, Боснии и Герцеговине, Хорватии, Словении, Словакии, Чехии, Польше.

Современные лингвисты выделяют 13 славянских языков (по разным подсчётам от 10 до 18), которые делятся на три группы: 1) к восточнославянским относятся *русский, белорусский, украинский языки*, 2) к западнославянским – *польский, чешский, словацкий, кашубский* (на нём говорят на небольшой территории на севере Польше), а также два лужицких – *верхнелужицкий* и *нижнелужицкий* (они распространены на небольших территориях на востоке Германии), 3) к южнославянским – *болгарский, сербскохорватский, словенский, македонский*.

Славянские языки отличаются большой степенью близости друг другу, которая проявляется в звуковом составе, грамматике, структуре предложения, семантике и др. Это объясняется единством происхождения славянских языков, их длительными и тесными контактами.

По последним данным, более 400 миллионов человек в мире говорят на языках славянской группы. В то же время в некоторых



странах, традиционно использовавших кириллический алфавит, сегодня существует тенденция перехода на латиницу, что, как правило, связано с причинами не языкового и культурного, а политико-идеологического характера.

Размышляя о значении славянской письменности сегодня и в будущем, писатель, ректор Литературного института им. А.М. Горького Алексей Варламов говорит: «Кириллицу, которую мы получили в дар от своих предков, и всё это уходит в глубь веков, мы должны передать своим детям. Для меня это какая-то вещь очень важная. В современном мире мы видим, что латиница пользуется гораздо большей популярностью, она более распространена. А с учётом влияния интернета, где очень много латиницы, это становится ещё более актуальным.

Когда я думаю про этот праздник, я, прежде всего, думаю про наши замечательные буквы. Я чем дольше живу, тем больше люблю кириллицу. Если говорить про какие-то пресловутые скрепы, какую-то национальную идею, это кириллица. ...Я думаю, что день Кирилла и Мефодия должен быть днём нашей благодарности за то, что у нас есть такой прекрасный алфавит».

День славянской письменности и культуры – это ещё один повод задуматься о том, что наша жизнь здесь и сейчас – не отдельный атом в безвоздушном пространстве, ограниченном несколькими десятилетиями человеческого существования. За нами – тысячелетняя история нашего языка и культуры. Понимание этого позволяет ощутить духовную опору в этом неустойчивом, размытом, бурнокипящем современном мире.

«Этот праздник, – считает писатель Сергей Шаргунов, – напоминает нам о неизбежном единстве и взаимном притяжении славянских народов, прежде всего, трёх славянских народов: русского, украинского и белорусского. И, собственно говоря, без чистой незамутнённой и яркой русской речи, без родного слова нет и нашей страны».

Приведенные суждения затрагивают очень важную сторону вопроса сохранения славянского единства, родного языка и т.д. Обсудить этот и другие аспекты межкультурного взаимодействия мы предлагаем на страницах нашего нового журнала «**Ступени в науку**» и приглашаем к сотрудничеству всех, кого интересуют эти проблемы.

Основная цель журнала – создать международную молодёжную площадку для обсуждения актуальных научных, научно-

практических, образовательно-просветительских проблем смоленско-белорусского приграничья, обмена информацией, публикации результатов научных исследований, полученных российскими и белорусскими авторами.

В тематической направленности журнала будут выделены две линии.

Первая связана с рассмотрением общих проблем приграничья с двух его сторон: российской и белорусской.

Вторая предполагает публикацию научных статей, выходящих за непосредственные рамки тематики приграничья, но показывающих как приоритетные научные интересы и достижения студентов отдельных российских (смоленских) и белорусских вузов и колледжей, так и общие тенденции развития студенческой науки двух стран.

Тематика публикаций включает следующие направления: *география, история, социология, экономика, международные отношения, лингвокультурология, диалектология, ономастика, социолингвистика, литература, фольклористика, этнография, образовательная среда приграничья.*

В журнале могут публиковаться тематические обзоры литературы по названным проблемам, рецензии, информация о проведённых значимых научных, культурно-просветительских и других мероприятиях в рамках обозначенных направлений. Также возможна публикация статей по другим направлениям, отражающим научные интересы и достижения студентов и учебных заведений смоленско-белорусского и – шире – российско-белорусского приграничья.

Приветствуются совместные научные статьи студентов и их научных руководителей.

Статьи принимаются по адресу: [steps.into.science@yandex.ru](mailto:steps.into.science@yandex.ru).

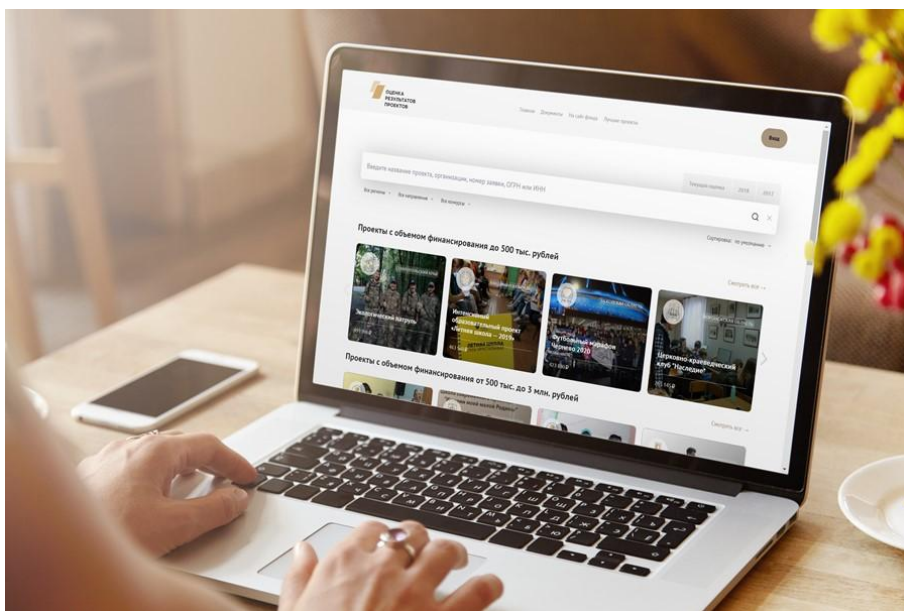
С правилами оформления можно ознакомиться на сайте Агентства интеграционных инициатив по [ССЫЛКЕ](#).

*Подготовила **Нина Максимчук***

## Наши проекты ждут вашей оценки

На портале [оценка.гранты.рф](http://оценка.гранты.рф) размещена информация о результатах более четырех тысяч проектов, которые завершились до 31 декабря 2020 года. Оценка позволит выявить социальный эффект от их реализации и определить, насколько качественно они выполнены. По итогам будет сформирован список 100 лучших проектов. Методика оценки подробно описана в положении об оценке результатов проектов.

Результаты проектов оценивают независимые эксперты, представители региональных органов исполнительной власти и общественных палат, некоммерческих организаций, а также люди с активной жизненной позицией. Сделать это фонд рекомендует до 20 июня.



Вы можете высказать свое мнение об успешности проектов **Агентства интеграционных инициатив**, опираясь на информацию из отчета на портале или на Ваш опыт участия в наших мероприятиях.

За проект **«Днепр-Двинский регион – регион возможностей»** можно проголосовать по ссылке <https://xn--80ajpld2c.xn--80af5akm8c.xn--p1ai/award/about/A65A3E15-14D8-4D9F-A29F-BA23E413854E>.

Напоминаем, в рамках этого проекта были проведены два соц.исследования («Днепро-Двинский регион глазами современной молодёжи» и «Интеграция России и Беларуси глазами современной молодёжи»), международная студенческая олимпиада «Союзное государство – вчера, сегодня, завтра», Школа молодых управленцев Союзного государства, интеллектуальный баттл, посвященный 75-летию освобождения российско-белорусского приграничья от немецко-фашистских захватчиков, а также издан сборник эссе «Великая Отечественная: взгляд из 2019-го. Письмо прадеду».

Проект **«Днепро-Двинский регион между прошлым и будущим: виртуальная экспозиция для неоткрытого музея Айзека Азимова на малой родине»** можно оценить по ссылке <https://xn--80ajpld2c.xn--80af5akm8c.xn--p1ai/award/about/DF6F96B5-DB2A-4B58-A774-5C598CE46052>.

Итоги проекта: запущен сайт – виртуальный музей Азимова <https://art-azimov.online/>, организована дискуссионная площадка «Цифра против Буквы», на малой родине Айзека Азимова на здании школы создано граффити «Галактика Азимова», установлены навигационные таблички для туристов, высажен Лес Памяти, также проведен литературно-краеведческий конкурс для студентов «Между прошлым и будущим», издана книга «Петровичи – родина Айзека Азимова» и опубликована серия социальных репортажей «Лица приграничья».

Выразить свое мнение просто:

1. Авторизуйтесь, используя учетную запись на «Созидателях» (для регистрации надо указать свои ФИО и почту).
2. Откройте наш проект.
3. Прочтите отчет.
4. Поставьте оценку.
5. Напишите свое мнение в разделе «Обсуждение проекта».

*Спасибо!*

## Первая «потёмкинская»

*В поисках интересных мест, связанных с именем светлейшего князя, мы решили найти «потёмкинские деревни». Первая на пути – Мазанка. Как живут в ней потомки первых поселенцев XVIII века?*

### Вылитая императрица!

От Симферополя до Мазанки всего 12 верст. С дороги село не увидишь. Домики притаились у подножья Внешней гряды крымских гор на берегу реки Бештерек. Природа здесь дивная. Много зелени, простора и неба. А история – захватывающая. Только представьте: рядом с селом есть Волчий грот. Археологи обнаружили в нём стоянку первобытных охотников среднего палеолита. К тому же Мазанка – первое русское село в Крыму, настоящая «потёмкинская деревня». Отправились мы туда, чтобы проникнуться «преданиями старины глубокой».

Дорога в село – словно выглаженная скатерть. Дома добротные, дворы ухоженные, тротуары новые. Жизнь размеренная и понятная. Своё хозяйство и машина почти у каждого. Но прежде, чем углубиться в историю, решили поинтересоваться у детворы, что знают они о своём селе.

– Кто такой Григорий Потёмкин? — спрашиваю у весело щебечущих девчушек лет десяти.

– Светлейший князь, который вместе с Екатериной II основал наше село, – бойко отрапортовала малышка в розовой куртке.



– Историю села у нас каждый ребенок знает, она передаётся из уст в уста, – уверяет председатель Мазанского сельского совета **Ксения Анисимова**. – Мы гордимся быть «потёмкинской деревней». Считаю, князь сделал для Юга России не меньше, чем Петр I для Севера. Каждый год в день села проводим реконструкцию событий двухсотлетней давности. На старинных ступеньках в парке устраиваем театрализованное представление с участием «Екатерины» и «Потёмкина». На роль князя приглашаем актёра, а Екатерину II играет сотрудница администрации. Она, когда платье с кринолином надевает, – вылитая императрица.



## С гордостью за прошлое и уверенностью в настоящем



История Мазанки овеяна легендами, одну из них рассказала местный библиотекарь **Наталья Ломакина**.

Более двух веков назад, после присоединения Крыма к Российской империи, генерал-фельдмаршал Григорий Потёмкин занимался благоустройством полуострова. 28 октября 1784 года двенадцать отставных солдат Санкт-Петербургского драгунского полка привезли в балку неподалеку от Карасубазарской дороги. Выделили землю, а для продолжения рода с высочайшего соизволения Екатерины II жён для них завезли из Полтавской губернии.

Наталья Ломакина по крупицам собирает не только факты из истории родного села, но и «коллекционирует воспоминания жителей». Показала мне увесистую папку с фотографиями, выдержками из газет, письмами, справками, тетрадными листами в линейку, на которых аккуратным почерком записаны мазанские «мемуары».

О происхождении названия села тоже существует легенда. Когда российская императрица в 1787 году по приглашению Григория Потёмкина отправилась в Крым, то, проезжая эти места, остановилась у скромных домиков, построенных из калыба – земляного кирпича и обмазанных глиной до самых крыш. Такие землянки строили на родине полтавских невест, которых привезли отставникам. Екатерина взглянула на эти хатки и сказала: «Ну и быть тебе Мазанкой». А так как солдаты ранее служили в Санкт-

Петербургском полку, то изначально деревню называли Санкт-Петербургскими Мазанками, а потом просто Мазанкой.

Сегодня трудно установить, действительно ли Екатерина II проезжала мимо села и встречалась с его первыми жителями, но легенду эту здесь все знают, я проверила.

В 1787 году Мазанка упоминается в ордере князя Потёмкина, а по ведомости V ревизии 1796 года в Санкт-Петербургских Мазанках записаны 126 душ. В ведомости 1805 года в Симферопольском уезде в Санкт-Петербургской Мазанке числится уже 51 двор с 240 жителями.

– Сегодня здесь живут четыре с половиной тысячи жителей, а с приезжими – почти шесть, – уточняет председатель Мазанского сельского совета Ксения Анисимова. — Близость к крымской столице делает село невероятно популярным. Спрос на недвижимость – огромная. Дома стоят почти 3 миллиона рублей. Да и работа в Мазанке есть.

17 магазинов, аптека, школа на 400 учеников, детский сад, два Дома культуры. Круглый год работает единственный в Крыму детский противотуберкулёзный санаторий, где трудятся 98 сотрудников. Самая большая проблема – получение земельных участков льготникам.

– Семьи растут, люди хотят отдельные дома, хотят лучшей жизни. Но в Мазанке испокон века так было. Детям строили дома, чтобы они оставались в родном селе. Их наследники осваивали новые земли и строили дома вверх по течению реки. Так появился посёлок Пантелеевка, где первым поселенцем был Пантелей Щеглов. А первый житель села Филипп Еремеев построил землянку на горе западнее Мазанки своему сыну Спиридону, и возникла Спиридоновка, – говорит Ксения Олеговна.

В крымском архиве среди документов XVIII века сохранился список фамилий отставников – первых жителей Мазанки – Артемьев, Борзов, Волков, Еремеев, Ерохин, Иванов, Кузьмин, Максимов, Михонин, Негодяев, Торопов, Щеглов.

До сих пор в селе живут их потомки. Ни один род не прервался. Свято чтут общую историю и хранят свою семейную. С гордостью носят фамилии предков. Мы решили познакомиться с потомками этих солдат.

## Кто они – потомки первых поселенцев?



**Вера Аранчиева**, делопроизводитель администрации Мазанского сельского поселения, – коренная жительница. Бережно хранит историю своей семьи, фотографии прадедов, письма, вышивки. Старенький саманный дом напоминает ей о прошлом, и главное у неё – безграничная любовь к родному селу.

– Моя бабушка родилась в Мазанке, в девичестве носила фамилию Ерохина, как раз одну из тех двенадцати фамилий первых поселенцев. Сейчас ей 91 год, всю жизнь прожила здесь и никогда не хотела уезжать. Корни, говорит, тянут. Для меня лучше места, чем Мазанка, не найти. Только взгляните, какая красота вокруг: воздух кристальный, горы, речка рядом, – говорит девушка.

С подачи первых поселенцев Мазанка стала расширяться. Образовывались новые семьи, осваивались новые земли. К началу 80-х годов XIX века насчитывалось 100 дворов, о чём сообщал столб перед входом в село.

Библиотекарь Наталья Ломакина – представитель династии Борзовых.

– Мои предки обосновались здесь более двух веков назад. Наследники нашего рода стали строить дома выше по реке Бештерек. Так в лесу образовалось село Леснолесье, а выше по течению реки – Соловьёвка, поскольку в округе было много этих певучих птиц. Их трели радовали наших предков, вот они и назвали в честь них село.

Общинной земли нашим предкам было мало, – продолжает рассказ библиотекарь, – семьи росли быстро, и на сходе села решили выделить 0,7 десятины земли на одного мужчину в семье. А в 1882 году на земле Борзовых – моих предков – заложили церковь, которую достроили в 1897 году. Храм этот знаменит не только в Мазанке, но и округе. Из детства хорошо помню дедушку Фёдора. Он фронтовик, родился в Мазанке, как потом моя мама, я и мой сын. У нас во дворе сохранился наш старый дом. И я не смогла бы жить в другом месте, – Наталья Ивановна многозначительно посмотрела на меня и закончила рассказ.

Все её предки жили на этой земле: отсюда, из Мазанки, уходил в партизаны её дед Фёдор. Его воспоминания о войне опубликованы в известной книге Н. Лугового «Говорят побратимы». Упоминание о



нѐм можно прочесть в летописях крымского партизанского движения.



Историю Мазанки со слов своего дяди Матвея Щеглова записывала пенсионерка **Людмила Бондаренко**. Она – представительница большого рода Щегловых, тоже из первых 12 поселенцев.

– После школы я работала пионервожатой. Моему дяде тогда был 91 год. Он был мужик крепкий, недюжинной силы. Мог в молодости и быка за рога схватить, и дерево с корнем вырвать. Он мне рассказывал, что мой прадед Иван Васильевич Щеглов служил в царской армии 25 лет. С моей прабабкой у них было семеро детей. Каждый год из армии его отпускали в отпуск на посевную. Мама родилась в мазанке в 1919 году. А я – за год до начала войны.

Мама была связной у партизан. В оккупации в нашем доме разместился немецкий штаб. Забрали одну комнату, и маме приходилось убирать у них и печь им хлеб. Она хорошо понимала немецкий. И когда ставила в русскую печку тесто, незаметно пекла крошечную булочку, в неё вкладывала записку с информацией, которую подслушивала у фашистов. Мой маленький брат относил эти булочки в лес к партизанам, – вспоминает пенсионерка.

Мужчины села – мужественный народ. Воевали в Первую мировую, Гражданскую, а в Великую Отечественную на фронтах сражались 268 жителей, и из них 109 пали смертью храбрых. Во время гитлеровской оккупации за помощь партизанам фашисты расстреляли 24 жителя села. Вблизи Мазанки в противотанковом рву покоятся более 10 тысяч убитых фашистами крымчан.

### **Из глины и сена**

С Людмилой Александровной Бондаренко мы спускаемся к реке на улицу Садовую. На ней возводили первые землянки. Среди новых домов встречаются ветхие строения, те самые первые мазанки. Некоторые совсем разрушены, а в некоторых, аккуратно выбеленных, живут. На окнах тюлевые занавески, шторы, на подоконниках – вазоны с цветами. Если раньше в горшках цвели герань или огонёк, то сегодня – нежные орхидеи. В каждом дворе – колодцы с ключевой водой.




– Ниже по речке был сплошной лес, где дубы достигали в объёме до метра, – говорит моя спутница. – Мой дедушка рассказывал, что заросли были непролазные, и в них водились волки.

Она показывает мне дом деда Ивана Васильевича Щеглова. Небольшой, аккуратный, с новой крышей.

– Удивительно, но строили тогда на века, хоть и из глины. Дому уже более двух столетий, а его подкрасят, подмажут, крышу перекроют и снова в нём живут. Сейчас здесь обитают правнуки деда. А дом моей бабушки из самана мы сохранили на своём участке. В нём не живём, используем как кладовую и сарай для птицы, – сообщила пенсионерка.

Сегодня в селе одиннадцать улиц и один переулок, как бы по количеству первых жителей.

### Дорога к храму



В центре села возвышается старинный Свято-Никольский храм. Небесно-голубые купола устремлены к солнцу.

– По преданию, сельский пастух пас отару овец на холме рядом с деревней. Вдруг в траве увидел икону Святителя Николая. Принёс её в деревню, но на следующий день икона вновь оказалась на холме. На этом месте и решили построить деревянный храм. Осветили его 6 декабря 1863 года. А в 1882 году решили построить большой каменный. Всем селом собирали необходимую сумму.

Проект подготовил симферопольский архитектор Михаил Коморицкий. В 1896 году в новом храме отслужили первую службу. Все венчания в селе проходили здесь, – продолжает знакомить с историей Мазанки библиотечка Наталья Ломакина.

Храм славится росписью и позолоченным иконостасом. А его чистый колокольный звон слышен даже в Симферополе.

### Счастливая дюжина

Свято хранят в Мазанке ещё одну легенду – о первой свадьбе. Это предание вам обязательно расскажут здесь все – от мала до велика. А дело было так. Когда невесты из Полтавской губернии прибыли в село, солдатам приказали положить свои шапки по кругу. Чью шапку девушка выберет, тот и станет её суженым. Говорят, будто бы самая молодая и красивая выбрала новую шапку, а её положил в круг хромой и одноглазый солдат. Но он был хорошим и трудолюбивым человеком, и прожила она с ним в мире и согласии всю жизнь.



– Раньше замуж выходили не по любви, а чтобы устроить жизнь. Старшую сестру моей мамы выдали рано. Семья была большая – семь ртов, прокормить их было тяжело, вот мой дед с бабкой и решили таким образом их количество уменьшить. Приехали сваты из Сбурьевки. Жених прискакал на бело-сером коне, заехал прямо на крыльцо дома. Вывели к нему тетю Пашу, он посадил её на коня и увёз. У нас в селе сохранились традиции сватанья. В мою молодость перед свадьбой пекли каравай и «шишки». Без них не проходил обряд сватания. Каравай был круглый и сверху украшен сладкими сдобными «шишками». Их обменивали потом на подарки молодым, – делится семейным преданием пенсионерка Людмила Бондаренко.

Но самое главное – ни один обряд не обходился без песен. После сватанья выходили на дорогу и на всё село заводили песню. Людмила Николаевна тихонько затянула: «Ой, пое-пропое, пропел Николай дочку за тёмную ночку. О, грали-прогали, за Анатолия отдали». И всё село знало, кого просватали.

Сохранилось в памяти мазанских старожиллов множество свадебных песен. Подружки невесты пели, и когда невесту выводили со двора, и когда молодых встречали в доме жениха.

– Сейчас все регистрации проходят в Симферополе, хотя есть у нас свой зал для торжественной регистрации, – огорчается глава сельского поселения Ксения Олеговна.

Но регистрация регистрацией, а тут чтят свадебные традиции.

– На второй день после свадьбы, – рассказывает Вера Аранчеева, – по селу ездят ряженые с красными лентами на одежде, как знак того, что невеста вышла замуж невинной. Ходят по дворам и всех угощают. Потом в тачку сажают маму невесты, и зять везёт её к реке, моет ей ноги в благодарность за то, что отдала за него дочь. Свадьбы длятся несколько дней. Накрывают столы во дворах и гуляют всем селом. Многие молодые предпочитают праздновать в ресторане, но всё равно просят бабушек испечь свадебный каравай с шишками и попеть свадебные песни.

– Огорчает то, что нет в селе музея и памятного знака Потёмкину. Давно мечтаем их открыть, но пока не получается. Хотя материала у нас на несколько экспозиций хватило бы, – вздыхает глава сельского поселения Ксения Олеговна.

Вот такая она, современная Мазанка, «потёмкинская деревня», со своими традициями и колоритом, заложенными первыми поселенцами с лёгкой руки Григория Александровича Потёмкина. Отрадно, что здесь свято чтут и сохраняют их.

**Светлана Макаренко**  
Фото автора

*Репортаж подготовлен в рамках проекта № 20-2-017292 «Дорогами Потёмкина: по памятным местам князя-созидателя», поддержанного Фондом президентских грантов, и опубликован в газете [«Крымские известия»](#).*

*Алексей Костенков*

*независимый эксперт*



### **Однодневная война у сложной границы: продолжится ли таджикско-киргизский конфликт?**

Днём 29 апреля новостные ленты неожиданно для стороннего наблюдателя заполнили устрашающие сообщения и кадры с таджикско-киргизской границы. Перестрелки, горящие и захваченные погранзаставы, движущаяся к зоне вспыхнувших боёв бронетехника обеих сторон. Казалось, две страны – входящие в ОДКБ – оказались на грани серьёзной войны.

Тем же вечером конфликт начал стихать. Душанбе и Бишкек к семи вечера договорились о прекращении огня и разведении сил. Ночью и на следующие дни возникали спорадические перестрелки, продолжилась эвакуация десятков тысяч мирных жителей из приграничных сёл, но к первым числам мая всё стихло.

Столкновения оставили с обеих сторон 55 убитых, почти 300 раненых, сожжённые здания и множество вопросов. Прежде всего – что и почему произошло и что ждёт две страны в дальнейшем?

#### **Причины конфликта**

Апрельские бои произошли на небольшом участке границы: где вдоль реки Исфара проходит дорога из «вклинивающейся» между Кыргызстаном и Узбекистаном Согдийской области Таджикистана к лежащему внутри Баткенской области Кыргызстана таджикскому эксклаву Ворух.

Это юго-западные окраины Ферганской долины на северных отрогах Памиро-Алтая. Край крайне плодородный и густонаселённый, но бедный и страдающий от жестокой нехватки воды для полей. В советское время здесь провели границы по

этническому признаку. Таджикские, киргизские и узбекские селения здесь перемешаны почти как в Боснии до войны 90-х годов – что породило сложную конфигурацию границ и несколько крупных эксклавов. И множество споров за поля и воду. А значит, и о том, как именно должна идти граница.

Это порождало конфликты, массовые драки и взаимные преступления ещё в советское время. Когда Кыргызстан и Таджикистан стали независимыми, проблема усугубилась. По сей день делимитирована лишь примерно половина 984-километровой границы между ними.

Определение оставшейся части натывается на яростное сопротивление местных жителей с обеих сторон, имеющих диаметрально противоположные взгляды на то, какой клочок земли и поток воды кому должен принадлежать. Для них это – не отвлечённые споры националистов о символическом национальном достоинстве, а вопрос личного достатка, еды на столе, а порой и выживания. С 80-х годов споры о границах уже приводили здесь к столкновениям – в основном между гражданскими – более 150 раз.

Стык границ у проходящей через киргизские земли дороги между таджикскими Чорку и Ворухом – одна из самых проблемных зон. Киргизская территория здесь формально единая, но из-за гористого рельефа в сёла Кок-Таш и Кыргыз-Кыштак можно проехать только через таджикский участок дороги.

Киргизы не первый год пытаются построить новую дорогу из Кок-Таша на «большую землю» по кромке таджикской границы, но с точки зрения Душанбе и жителей таджикских сёл это тоже – земля как минимум спорная. Это уже привело к перестрелкам в 2014 году и массовым дракам в 2015-м, когда, по счастью, никто не погиб. В 2016-18 годах страсти притихли, но с марта 2019 года вновь начались драки и стрельба, с ранеными и убитыми.

Хуже того, именно на этой спорной дороге на стыке границ находится важнейший для обеих сторон водораспределительный пункт «Головной», от операторов которого напрямую зависит, кто именно из сотен тысяч жителей приграничья получит больше дефицитной воды и соберёт нормальный урожай, а кому придётся следующий год жить впроголодь. И Бишкек, и Душанбе считают его своим, и уступать не собираются: этого категорически не поймут «свои».

В марте стороны в очередной раз пытались договориться, решение вопроса о границе – одно из обещаний нового киргизского президента Жапарова, но сделать это опять не удалось из-за слабой совместимости требований жителей двух стран. Кроме того, несмотря на недавнее получение тысячи гектаров спорных земель с Узбекистаном в обмен на доступ узбекской стороны к Андижанскому водохранилищу, Жапарова уже атакует оппозиция с обвинениями в «предательстве» – и идти на уступки ещё и Таджикистану ему будет сложнее.

### **Конфликт**

В дни перед столкновениями, в пору особенно требовательного к воде поливного сезона, таджикская сторона заявила: водораспределительный пункт захватили киргизские спецназовцы в гражданской одежде. Они направили воду на киргизские поля, лишив таджикских селян живительной влаги. На станцию не пустили даже сотрудников управления водного хозяйства для контрольных замеров.

Киргизская сторона заявила, что это её исконная станция и таджикам на ней быть и не полагается. И в ответ 28 апреля обвинила таджикских пограничников в установке видеокамер слежения на своей территории (которые таджики назвали ответной мерой на установку киргизских видеокамер).

Утром 29 апреля жители соседних киргизских сёл попытались убрать камеры, чему помешали таджикские пограничники и жители соседних таджикских сёл. Начались бурные споры, перешедшие в кидание камнями, а затем и выстрелы из гражданских ружей. Страсти к тому времени были накалены и из-за задержания таджикскими пограничниками двух молодых киргизов, по их мнению, проникших на таджикскую территорию. Парней вернули, но тут же разлетелся оказавшийся фейком слух, что киргизы украли двух таджикских школьников.

В политически активном Бишкеке, всего полгода назад пережившем очередную революцию, немедленно начались митинги с требованиями жёстких мер по отношению к соседям или отставки свежизбранного президента Жапарова с его правительством. Пошли слухи, что то ли бессменный лидер Таджикистана Рахмон решил улучшить свои пошатнувшиеся от пандемии рейтинги за счёт маленького победоносного унижения соседей, то ли то же самое

вознамерился сделать харизматичный и амбициозный новый президент Кыргызстана, не скрывающий стремления к концентрации власти в своих руках.

Тем временем на границе к 14-00 стрельба селян из ружей сменилась перестрелками пограничников: сначала из лёгкого стрелкового оружия, а затем и из миномётов с гранатомётами. Киргизская сторона утверждает, что к 17-00 таджикские пограничники начали миномётные обстрелы пограничных застав на киргизской стороне: Капчыгай, Достук, Мин-Булак, а также пунктов перехода Кожогар и Булак-Баши. От миномётных попаданий загорелось здание заставы в Достуке – кадры с этим пожаром попали в мировые СМИ. В ответ киргизский пограничный спецназ «Бору» занял таджикскую погранзаставу Ходжа Алло, от которой начинается дорога в эксклав Ворух.

Бои начали стремительно распространяться от эпицентра столкновения ко всё более дальним заставам и участкам границы. Число убитых и раненых росло с каждой минутой. К местам боёв с обеих сторон двинулись колонны бронетехники: уже не пограничников, а регулярных армий. Две страны, казалось, на всех парах летят к полноценной войне.

Однако такое развитие событий не устраивало ни одну из сторон, а также региональных «тяжеловесов» в лице России и Узбекистана. К 19-00 Бишкек и Душанбе уже заявили о соглашении о прекращении огня, разведении войск и совместном патрулировании по итогам экстренных переговоров. К 20-00 стало известно, что премьер-министры Кыргызстана и Таджикистана провели встречу в Казани на полях заседания Евразийского межправительственного совета. Стороны начали отвод войск. Огонь на границе стал затихать, и после нескольких спорадических обстрелов прекратился.

Ко 2 мая конфликт угас, так и не сорвавшись в пропасть большой войны. Потери киргизской стороны примерно в два раза превысили таджикские. В целом же с обеих сторон погибли и были ранены в основном мирные жители.

### **Что дальше?**

Похоже, что даже если у какой-то из сторон и были планы о чём-то «маленьком и победоносном», реальность даже однодневного столкновения показала: война, если начнётся, будет кровавой, страшной, дорогой... и категорически непопулярной.



При всех спорах и взаимных обидах жителей приграничных сёл массовой межнациональной ненависти между киргизами и таджиками нет. В первые же часы боёв интернет заполнили отчаянные призывы с обеих сторон прекратить братоубийственную стрельбу. На их фоне воинственные призывы и подозрения в целенаправленной агрессии соседа были не слишком заметны, хотя и присутствовали.

Впрочем, прокуратура Кыргызстана 4 мая официально назвала произошедшее «заранее спланированным и организованным военным вторжением с целью захвата суверенной территории Кыргызстана».

И всё же вместо войны начались новые переговоры. Их называют «долгими и тяжёлыми», но уже 12 мая стороны объявили о достижении прорывного соглашения по делимитации ещё 112 километров границы из 984. Рабочие группы должны начать работу на местности до 17 мая. Правда, участок недавних боёв в этот «пакет» не попал: слишком свежи раны и травмы с обеих сторон.

Ещё Душанбе и Бишкек договорились, что таджикская сторона построит за свой счёт новую дорогу в эксклав Ворух, чтобы она проходила в удалении от киргизских сёл и проезжающие не рисковали получить камень в стекло. До строительства дороги стороны попытаются урегулировать и болезненный вопрос о том, как именно проходит здесь граница.

В свою очередь, Россия в лице президента Путина объявила 10 мая о том, что готова оказать помощь в преодолении гуманитарных последствий приграничного конфликта. Российский лидер выразил поддержку достигнутым Бишкеком и Душанбе договоренностям по урегулированию ситуации на границе и подтвердил намерение содействовать дальнейшей стабилизации обстановки в регионе.

В конце мая должен состояться визит киргизского президента Жапарова в Москву, где, в том числе, будут обсуждаться вопросы приграничного урегулирования. Президент Таджикистана Рахмон же только что покинул Москву после встречи с российским президентом и посещения парада 9 мая на Красной площади. В настоящее время России меньше всего нужен конфликт между двумя союзниками по ОДКБ, тем паче при наличии российских военных баз в обеих странах.

Помощь в дальнейшей стабилизации ситуации на границе пообещал и Узбекистан – наиболее населённая и вторая по ВВП после Казахстана страна региона, чьи границы смыкаются с таджикской и киргизской в непосредственной близости от спорных земель. Казахстан заявил о готовности помочь в переговорах, а также о планах оказать гуманитарную помощь соседнему Кыргызстану – вероятно, как более пострадавшей и притом культурно близкой стороне.

Готовность «поддержать мирное разрешение конфликта любым образом» озвучил и Госдепартамент США, уточнив, что не полагает ситуацию успешно разрешённой. Попутно ходят слухи о желании американцев продать Душанбе часть старой техники выводимых из Афганистана войск, которую всё равно слишком дорого везти обратно в США.

События 29 апреля и их последствия показали, что война будет слишком дорого стоить обеим сторонам, а Россия и другие региональные «игроки» обратили на ситуацию пристальное внимание и готовы сделать многое, чтобы конфликт не вспыхнул снова.

В то же время одна лишь только делимитация границы на любых компромиссных условиях всё равно оставит многие десятки тысяч местных жителей недовольными, обиженными и жаждущими реванша.

Настоящее решение проблем возможно лишь посредством попутного развития глубокого трансграничного сотрудничества на таджикско-киргизской границе, в том числе в рамках механизмов Евразийского экономического союза. Первые попытки говорить об этом уже прозвучали в 2020 году на переговорах президентов Рахмона и Жээнбекова, но затем Жээнбеков лишился власти в очередной киргизской революции, и вопрос «завис».

Трагические события конца апреля 2021 года показали, что вопрос так или иначе придётся решать, и решить его силой, как в случае Второй Карабахской войны, не сможет ни одна из сторон. Значит, нужно будет договариваться, и именно здесь механизмы евразийской интеграции могут сыграть огромную позитивную роль.

***Геннадий Ридевский***

*кандидат географических наук,  
доцент (г. Могилёв)*



## **Уровень безработицы в регионах белорусского приграничья**

В Республике Беларусь опубликованы данные о численности безработных и уровне безработицы в регионах страны по данным переписи населения 2019 года. Опубликованные сведения наиболее точно отражают ситуацию на рынке труда в Беларуси, поскольку они учитывают уровень безработицы в соответствии с методологией Международной организации труда (МОТ). Уровень безработицы в ходе переписи рассчитывался по отношению к численности рабочей силы в возрасте от 15 до 74 лет, не имеющей доходного занятия, ищущей работу и готовой приступить к ней.

Рабочая сила в трёх приграничных областях Республики Беларусь по переписи 2019 года составила 1852,7 тыс. чел., или 36,4 % всей рабочей силы Беларуси, в том числе около 1747,1 тыс. занятых и 105,6 тыс. безработных, а уровень безработицы составил 5,7 % при среднем уровне безработицы по стране 5,1 %.

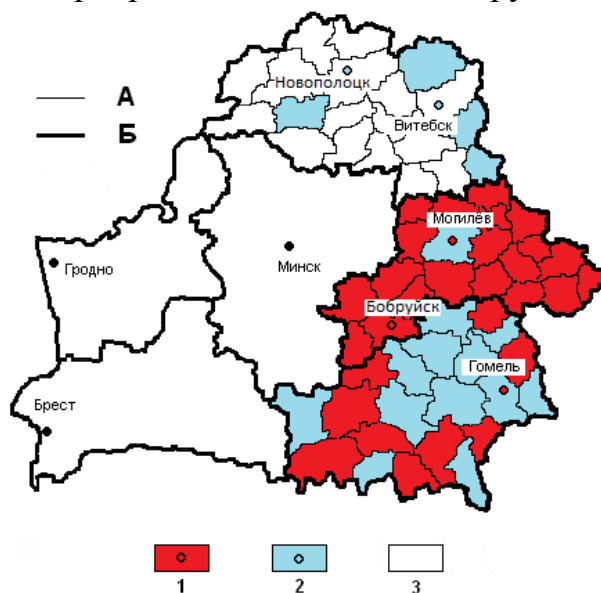
Из трёх белорусских областей приграничья наиболее высок уровень безработицы в Могилёвской (6,4 %) и Гомельской (6,3 %) областях, а в Витебской области он относительно низкий (4,5 %). В Могилёвской области уровень безработицы самый высокий среди всех областей Беларуси.

Официальный уровень зарегистрированной безработицы на конец 2019 года в Могилёвской, Гомельской и Витебской областях соответственно составил 0,3, 0,2 и 0,3 %, т. е. был в 20-30 раз ниже уровня безработицы по данным переписи населения 2019 года. Это наглядно показывает, насколько важны данные переписей населения для представления о реальной безработице в регионах Беларуси и принятия научно обоснованных решений в области государственного регулирования рынка труда. При этом для городов и районов Беларуси данные переписей населения – единственный надёжный источник информации об уровне безработицы и уровне занятости

населения, поскольку мониторинговые оценки уровня безработицы, проводимые ежеквартально Национальным статистическим комитетом Республики Беларусь по методологии МОТ, репрезентативны только для страны в целом, г. Минска и областных регионов.

По уровню безработицы все города областного подчинения (Витебск, Новополоцк, Могилёв, Бобруйск, Гомель) и административные районы (63 района) белорусских областей российско-белорусского приграничья можно разделить на три группы: с высоким (более 5,6 %), средним (4,7-5,6%) и низким (4,6 % и менее) уровнем безработицы.

Высокий уровень безработицы в соответствии с их распределением на три вышеназванные группы имеют 32 города областного подчинения и района приграничья, средний – 19 городов и районов, низкий – 17 районов (рис. 1). Из 10 городов и районов Беларуси с наиболее высоким уровнем безработицы 9 находятся в белорусском приграничье. Только г. Пинск с самым высоким уровнем безработицы в стране (7,4 %) не входит в состав белорусских областей приграничья России и Беларуси.



Границы: А – районов, Б – областей

Города и районы: 1 – с высоким уровнем безработицы, 2 – со средним уровнем безработицы, 3 – с низким уровнем безработицы

**Рисунок 1 – Уровень безработицы в городах и районах Витебской, Могилёвской и Гомельской областей российско-белорусского приграничья**

Тревожный факт в том, что высокий уровень безработицы наблюдается не только в ряде периферийных районов белорусских областей приграничья (Быховском, Мстиславском, Краснопольском и др.), но и в ряде его крупнейших городов (в Гомеле, Могилёве, Бобруйске). Абсолютный рекорд по уровню безработицы среди городов и районов областей приграничья имеет Быховский район Могилёвской области (7,2 %). В силу того, что в группу городов и районов с высоким уровнем безработицы входят крупнейшие города региона, в ней сосредоточено 57,5 % всех безработных белорусского приграничья и 52,6 % всех занятых в экономике.

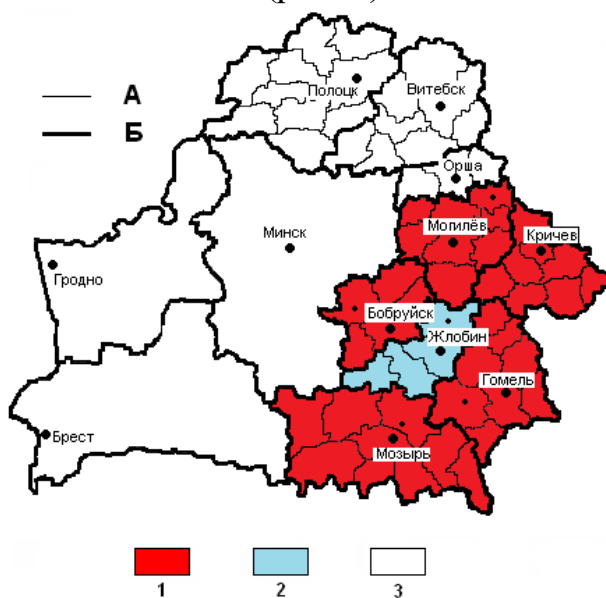
В районах со средним уровнем безработицы сосредоточено 30,1 % всех безработных региона и 34,5 % занятых в экономике, в районах с низким уровнем безработицы сосредоточено соответственно 12,4 % безработных и 12,9% занятых.



Интересно отметить, что в Могилёвской и Гомельской областях нет ни одного района с низким уровнем безработицы, а в Витебской области нет ни одного района с высоким уровнем безработицы. Одна из главных причин низкого уровня безработицы в Витебской области – наиболее сложная демографическая ситуация. В этой области наиболее высокие темпы убыли населения среди всех областей Беларуси и самая старая возрастная структура населения. Эти факторы объективно способствуют снижению уровня безработицы и росту спроса на рабочую силу.

В силу того, что в каждой из белорусских областей приграничья можно выделить по три внутриобластных региона (внутриобластных системы расселения), представляет интерес, каков уровень безработицы в этих регионах.

Во всех трёх внутриобластных регионах Витебской области (Витебском, Полоцком и Оршанском) – низкий уровень безработицы. Средний уровень безработицы только в Жлобинском внутриобластном регионе Гомельской области. Высокий уровень безработицы отмечается в пяти внутриобластных регионах Могилёвской и Гомельской областей, в том числе в Могилёвском, Бобруйском, Кричевском, Мозырском и Гомельском. При этом высокий уровень безработицы отмечается во всех внутриобластных регионах Могилёвской области (рис. 2).



Границы: А – районов, Б – областей

Внутриобластные регионы: 1 – с высоким уровнем безработицы,  
2 – со средним уровнем безработицы, 3 – с низким уровнем безработицы

**Рисунок 2 –Уровень безработицы во внутриобластных регионах Витебской, Могилёвской и Гомельской областей российско-белорусского приграничья**

Абсолютный лидер по уровню безработицы – Могилёвский внутриобластной регион (6,6 %), что обеспечивает этому региону первенство среди всех 16 внутриобластных регионов современной Беларуси. Главный фактор высокого уровня безработицы в Могилёвском внутриобластном регионе – высокий уровень


безработицы в г. Могилёве, в котором сосредоточено 67,0 % всех безработных внутриобластного региона. В Кричевском и Бобруйском внутриобластных регионах нет ни одного района со средним или низким уровнем безработицы, т. е. это два сплошных пятна с высоким уровнем безработицы, расположенные на востоке и западе Могилёвской области.

Самый высокий среди областей Беларуси уровень безработицы в Могилёвской области делает этот регион самым проблемным регионом по уровню социально-экономического развития. Могилёвская область в последние годы стала лидером в стране и по миграционному оттоку населения. Высокий миграционный отток населения Могилёвской области – а это главная причина депопуляции населения в регионе – привёл к тому, что она стала самым малонаселённым областным регионом Беларуси, уступив пятое место среди областей страны, которое она традиционно занимала в течение последних десятилетий, Гродненской области и уверенно переместилась по численности населения на последнее шестое место. Это ещё раз свидетельствует о тесной взаимосвязи социально-экономических и демографических процессов.

### Первая «Ласточка» весны

*Международная скоростная электричка Москва – Минск  
сделала свою первую остановку в Смоленске*

30 апреля начал курсировать первый скоростной поезд, связавший столицы России и Республики Беларусь. «Ласточка» стартовала в 16.00 из Москвы. В Смоленск пятивагонный состав прибыл в 19.01. Зеркально ему такая же электричка отправилась из Минска. 5-минутную остановку в нашем городе поезд сделал в 19.41. Именно так впервые началось ежедневное скоростное сообщение через границу Союзного государства. Мы отправились на перрон железнодорожного вокзала Смоленска, чтобы запечатлеть экспресс и поговорить с первыми пассажирами «Ласточки».



У главного входа, как и предполагалось, было оживленно. Большинство смоленских пассажиров пришли «с запасом» и прятались от небольшого дождя на крыльце здания вокзала. Вычислить тех, кто держал свой путь в Минск, можно было по взглядам, устремленным на расписание западного направления, и разговорам...

– Вы на Минск? – спросил у молодого человека влетевший на крыльцо мужчина. Парень кивнул.

– Значит, успел. По новостям узнал о «Ласточке», говорят, все билеты раскуплены до середины мая.

Действительно, на поезд из Минска почти все билеты распроданы до 14 мая, из Москвы – пик продаж пришелся на начало мая. Самое привлекательное для белорусских и российских



путешественников то, что 700 км теперь возможно преодолеть за 6 часов 50 минут. Цена на билет тоже приятно удивила: в кассах минского вокзала – от 60 до 136 белорусских рублей, в кассах Москвы – от 1499 рублей. К слову, проезд по маршруту Смоленск – Минск обойдется в 764 российских рубля. Стоит ли говорить, что для смолян это один из самых быстрых и бюджетных способов пересечь границу с РБ, особенно в условиях пандемии. С 1 мая через областной центр будет курсировать две пары «Ласточек»: утренняя и вечерняя. Ранняя электричка будет отправляться из обеих столиц в 6.20, прибытие – в 13.10. Она будет делать на пути две дополнительные остановки – в Орше и Смоленске. Дневной поезд задержится в Орше, Смоленске и Вязьме.

Как сообщается на официальном сайте РЖД: «Пассажирам будут доступны два класса обслуживания – бизнес и эконом. Для пассажиров с ограниченными возможностями предусмотрены подъемники для инвалидных колясок, а также специализированные места с креплением для колясок и кнопкой вызова проводника».

Для многих появление скоростного сообщения между двумя столицами – радостное событие, а для кого-то еще и большая удача. На перроне подхожу к звонко хохочущим девушкам и интересуюсь: не «Ласточке» ли они радуются.

Надежда вместе с подругой улыбаются: «Мы безумно рады! Сегодня случился небольшой казус: нас высадили на границе, потому что пограничникам не понравились документы. Все справки, тесты и подтверждение оплаты санатория, в который мы едем, – тоже не аргумент. Мы были в полной растерянности и не знали, что делать. Будучи еще на границе, я решила посмотреть билеты на поезд. И чудо – появилось два на «Ласточку». Мы тут же их купили. Теперь ждем электричку как «манну небесную». Пусть в разных вагонах, но мы доедем до Минска!»

Для посадки в «Ласточку» девушки подготовили результаты ПЦР-тестов, которые должны быть отрицательными и не старше трех дней, и паспорт.

А у студентки Смоленского мединститута Анастасии на руках только билет. По словам девушки, белорусам в Республику Беларусь тест не нужен. Коренная жительница Минска радуется, что теперь можно быстро и недорого добираться до дома. Как заметила Настя, теперь на билет она будет тратить вполтину меньше, чем раньше.

*Подготовила Юлия Суханова*

**Уважаемые читатели  
информационно-аналитического бюллетеня  
«Вестник приграничья»!**

Мы рады представить команду «Вестника приграничья», которая подготовила этот номер:

**Шевченко Ольга Александровна** – руководитель проекта, председатель правления Агентства интеграционных инициатив.

**Демочкина Мария Андреевна** – главный редактор «Вестника приграничья», журналист областной общественно-политической газеты «Рабочий путь».

**Апазиди Ксения Николаевна** – соредактор «Вестника приграничья», руководитель информационно-аналитического отдела Агентства интеграционных инициатив.

Мы рассчитываем на Вашу помощь в подготовке материалов для следующих выпусков «Вестника приграничья» и ждём Ваших пожеланий, замечаний, мнений и предложений о дальнейшем сотрудничестве по обозначенным ниже адресам.

**Ассоциация «Агентство интеграционных инициатив»**

**Адрес:** г. Смоленск, ул. Бакунина, д. 10А

**Телефон:** +7(4812) 27-97-20 (секретарь Ассоциации)

**Факс:** +7(4812) 39-55-40. **E-mail:** [np-aaii@ya.ru](mailto:np-aaii@ya.ru)

**Наш официальный сайт:** <http://np-aaii.ru>

**Наша группа ВКонтакте:** <https://vk.com/npraaii>

Адрес бюллетеня в сети Интернет: <http://np-aaii.ru/vestnik.php>

Электронная почта рассылки бюллетеня:

[Vestnik\\_Prigranichia@mail.ru](mailto:Vestnik_Prigranichia@mail.ru)

*Позиция редакции может не совпадать с мнением авторов.*